COMUNE di MONTELUPONE
PROVINCIA DI MACERATA

RIQUALIFICAZIONE CAMPO DI CALCIO COMUNALE
REALIZZAZIONE NUOVI SPOGLIATOI
sito in via Alessandro Manzoni - Montelupone (MC)

PROGETTO ESECUTIVO

STATO DI PROGETTO - EDIFICIO SPOGLIATOI

ELABORATO TECNICO COPERTURA
SISTEMA ANTICADUTA

COMMITTENTE: **COMUNE DI MONTELUPONE**

Il Sindaco	Il RUP
ROLANDO PECORA	ANTONIO SPACCESI

PROGETTISTA: **Ing. GIACOMO COMITE**
Iscritto albo Ing. FERMO n. A323

TAVOLA:	B.2 r	SCALA:	1:50	Integrazione AGOSTO 2022

PIANO COPERTURA
scala 1:100

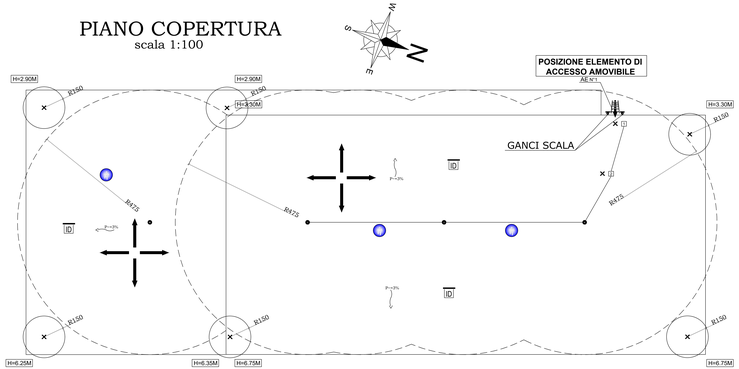

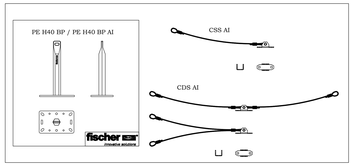

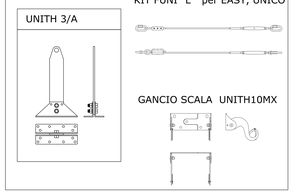

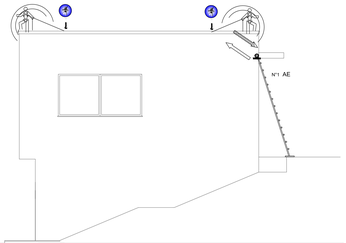

PROSPETTO NORD

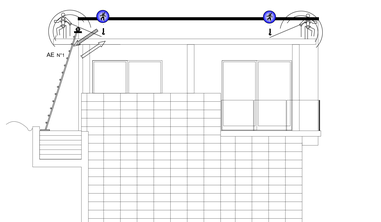

PROSPETTO SUD

LEGGE REGIONALE
7/2014 e s.m.i.
Reg. reg. 13 novembre 2018, n. 7
Norme sulle misure di prevenzione
e protezione dai rischi di caduta dall'alto ...

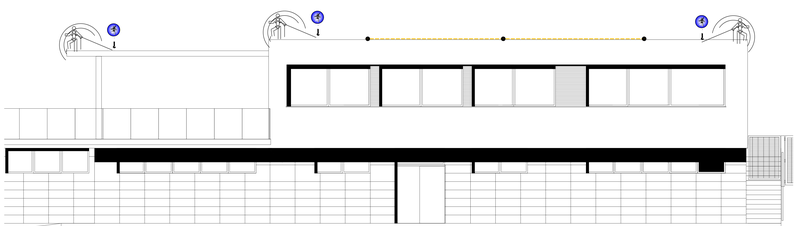

STRALCIO PROSPETTO EST

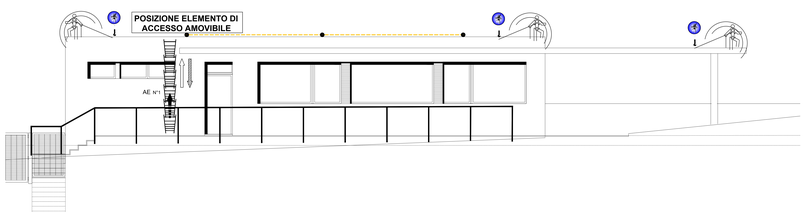

STRALCIO PROSPETTO OVEST

PROCEDURE

PERCORSO	1.	Il percorso verticale di accesso non presenta ostacoli e pericoli essendo costituito da facciata libera
ACCESSO	1.	l'accesso alla copertura avviene attraverso la scala indicata nella planimetria del piano di copertura di dimensioni 60/90cm
TRANSITO	1.	Il transito in copertura è reso sicuro dalla presenza di un sistema anticaduta costituito da ancoraggi puntuali
MISURE PREVENTIVE	1.	Essendo ammessa la possibilità di arresto caduta di un operatore ed essendo l'area raggiungibile per prestare soccorso da terra o da piattaforme aeree si rende necessario l'utilizzo di dispositivi di protezione individuale (DPI)
RECUPERO	2.	I lavori dovranno essere svolti solo in presenza di personale in grado di effettuare la chiamata di soccorso in caso di caduta

DPI

PREVISTI	anticaduta principale	IMBRACATURA UNI EN 361 DISPOSITIVO DI TIPO GUIDATO UNI EN 353.2 ossia il SISTEMA DI BLOCCO sulla corda di assicurazione
	Dispositivo anticaduta ausiliario	DOPPIO CORDINO UNI EN 354 lungh. max 2.0m.

LEGENDA SISTEMI ANTICADUTA IN COPERTURA

1.-PERCORSO DI ACCESSO alla copertura		PERCORSO ORIZZONTALE
		PERCORSO VERSO IL BASSO
		PERCORSO VERSO L'ALTO
		PERCORSO DI ACCESSO VERTICALE (scala UNI EN 131 / UNI EN 14975 .....)
		AREA LIBERA PER PERCORSO NON PERMANENTE (A.D.: Attrezzature ORGANIBE)
2.-ACCESSO in copertura	AE N°1	PUNTO DI ACCESSO ESTERNO
	AI N°1	PUNTO DI ACCESSO INTERNO SU SUPERFICIE INCLINATA
	AV N°1	PUNTO DI ACCESSO INTERNO SU SUPERFICIE VERTICALE
3.-TRANSITO in copertura		LINEA DI ANCORAGGIO VERTICALE/INCLINATA FLESSIBILE (UNI EN 353.2)
		LINEA DI ANCORAGGIO VERTICALE/INCLINATA RIGIDA (UNI EN 353.1)
		LINEA DI ANCORAGGIO ORIZZONTALE RIGIDA TIPO D
		LINEA DI ANCORAGGIO ORIZZONTALE FLESSIBILE TIPO C
		ANCORAGGIO STRUTTURALE / PALO
		ANCORAGGIO PUNTUALE A PARETE - TIPO A
		ANCORAGGIO PUNTUALE A TETTO - TIPO A
		GANCIO DI SICUREZZA DA TETTO (UNI EN 517)
		SUCCESSIONE DI ANCORAGGI UTILIZZATI COME PERCORSO
		ÂNDATOIA/PASSERELLA/PIANI DI CAMMINAMENTO
		PERCORSO VERTICALE DI TRANSITO (scale, ...)
4.-COPERTURA caratterizzazione	D D D D	COPERTURA PRATICABILE PIANA- INCLINATA - FORTEMENTE INCLINATA - CURVA
	E	AREA SFONDABILE/NON CALPESTABILE (1,2,3 .....)
		COPERTURA CONTIGUA NON OGGETTO DI INTERVENTO
	P=2% L2=16ml	LINEA DI PENDENZA della falda inoltre verso il basso: P= Percentuale di pendenza - L2 = Lunghezza Falda
	ALTEZZA	MINIMA DISTANZA LIBERA DI CADUTA
5.-VALUTAZIONE DEI RISCHI		BORDO PROTETTO (parapetto)
		BORDO A TRATTENUTA
		BORDO AD ARRESTO CADUTA
		BORDO RAGGIUNGIBILE DAL BASSO con distanza raggiungibile in sicurezza da piano protetto o non esposto rischio caduta
		PIANTA: Distanza RAGGIUNGIBILE in trattenuta Misurata sulla falda; Distanza CALPESTABILE in trattenuta Misurata sulla falda. SCHEMA Installazione a Uso
	Area a rischio particolare tipo 1	Area a rischio particolare tipo 2 — Aree assoggettate a rischio particolare con prescrizioni

LUCERNAIO